

Leerstand 3 Gebäude davon 1 im Ortskern

Denkmal Einzelobjektschutz 6 verteilt über den ganzen Ortskern

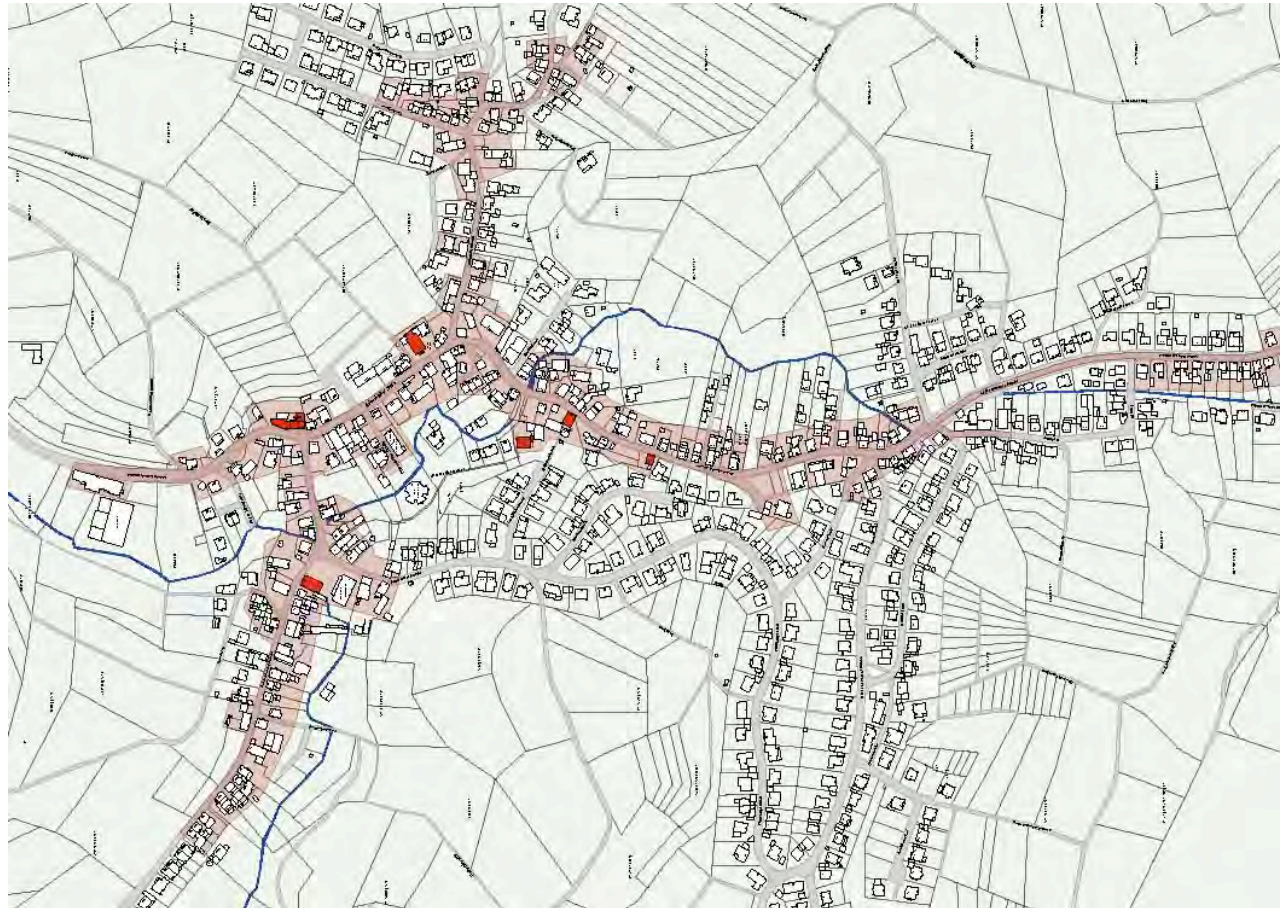


Abb. Quelle Städtebaulichem Fachbeitrag von UmBauStadt

Bildung Kindergarten (U 3 und Vorschulgruppe) und Grundschule (ganztags) im Ortsteil
Realschulen in Birkenau, Weiterführende Schulen in Rimbach, Wald-Michelbach, Viernheim oder Weinheim

Gesundheitliche Versorgung vorhanden (1 Arzt) oder Birkenau und Weinheim

Nahversorgung in Nieder-Liebersbach durch Bäckerei/Konditorei, Imkerei und Honig, Kiosk, Gemüse- / Blumenladen
Ergänzende Versorgung über Birkenau, Mörlenbach oder Weinheim, öffentlicher Bücherschrank

Freizeiteinrichtungen Sporthalle SVG , Wanderwege, Mountainbike Weg, Café „Mitsch“
„Zur Frische Quelle“, Biotop am Lustbrunnen, Jugendhaus, Reitsport, Beherbergungsbetrieb „Liebersbacher Hof“

Veranstaltungsorte

DGH	44 Veranstaltungen und regelmäßige Nutzungen 10 pro Woche
Altes Rathaus	35 Veranstaltungen statt und 6 regelmäßige Nutzungen pro Woche
beide SVG Halle	74 Veranstaltungen statt und 26 regelmäßige Nutzungen pro Woche

Vereine

SVG Nieder-Liebersbach:

Abteilungen Sportakrobatik, Turnen, Gymnastik, Ringen, Handball, Tischtennis

Kultur: FUNtastiChor Gemischter Chor, Spielmannszug, Liewerschbescher Riewelescher Theater

Förderverein SVG Nieder-Liebersbach, Förderverein Grundschule, SPD Ortsbezirk Nieder-Liebersbach, Kirchliche Vereine, Brieffaubenverein Heimatliebe, GV Sängerkunst (Männergesangsverein, Kinderchor KiCoLi), Celtic Friends, Notenschlüssel, Verein „Liewerschbescher Kerwe“, Kerweverein Trachten- und Volkstanzgruppe, Pädagogische Druckwerkstatt „Schwarze Kunst“, Vogelfreunde Nieder-Liebersbach u.a. Pflege eines Biotops und der Nistkästen, Ungarnfreunde Nieder-Liebersbach, Freiwillige Feuerwehr –Feuerwehrverein

Glaubensgemeinschaften Kath Kirche mit Pfarrheim und Evang. Kirche mit Pfarrheim

Anmerkungen:

Das Nieder-Liebersbacher Tal ist Teil des Europäischen Fernwanderweges E1. Die naturnahe ruhige Lage bietet eine hohe Wohnqualität und gleichzeitig eine gute Anbindung an das Zentrum der Metropolregion Rhein Neckar. Darüberhinaus ist Nieder – Liebersbach durch seine vielseitigen Aktivitäten im Ort beliebt. Vor allem durch die hervorragende Vereinsarbeit und deren Erfolge ist Nieder-Liebersbach weit über die Landesgrenze hinweg bekannt. Ca. 50 Welt- Euro- und Deutsche Meistertitel erzielten die Sportakrobaten der SVG.

Auch die Ringerabteilung und ihrer Nachwuchsarbeit ist sehr erfolgreich.

Ebenso wie über die bekannte Volkstanz- und Trachtengruppe mit internationalen Freundschaften und traditionellen Ortsfesten wie z.B. das ökumenische Erntedankfest.

Die Liewerschbescher Kerwe ist als traditionelles Volksfest weit über die Kreisgrenzen bekannt und ein beliebtes und gern besuchtes Volksfest.

Ohne den Kinder- und Schulchor zählen wir drei sehr erfolgreiche Gesangsvereine bzw. Gesangsabteilungen, ebenfalls mit Jahrzehnte langen internationalen Freundschaften. Mit dem Kirchenchor haben wir vier Chorgemeinschaften im Ort.

Eine hervorragende Stellung als Veranstaltungsort besitzt auch das Kleinkunstcafe Mitsch mit exzellenten und hervorragenden Kulturveranstaltungen. Darunter die jährlich über zwei Tage stattfindenden Irischen Folkloretage.


Beliebt sind die immer gut besuchten Faschingsveranstaltungen von den Liewerschbescher Riewelescher und die Theateraufführungen. Hinzu kommen mit „Rock die Halle“ in der Sporthalle, die traditionellen Ringer- und Handballturniere, große internationale Sportakrobatikschauen mit Nationalmannschaften aus Russland und China, das jährlich stattfindende Brunnenfest, in diesem Jahr das die Sommertour vom Rhein-Neckar Fernsehen in Nieder-Liebersbach und vieles andere mehr.




Stärken und Schwächen (Ergebnisse aus den dem Workshop)

Thema	Stärken	Schwächen
Einzelhandel	Blumen- und Gemüseladen	
Freizeit	Zentrale Versammlungsstätte Dorfmittelpunkt Dorfveranstaltungen Kerwe, Brunnenfest, Weihnachtsmarkt Kulturvereine Gute Sport-Infrastruktur viele attraktive Veranstaltungen	wenig Angebote im Breitensport Außenanlagen SVG nicht fertig
Landwirtschaft/ Landschaftsschutz	Nähe zur Natur, Ruhe Landschaft	
Ortsbild	Schöner Dorfplatz Dörfliche Bebauung	Gestaltung Ortsmitte Platz/Umgebung Deutsches Haus
Technische Infrastruktur		LED Beleuchtung Straßenlaternen Mobilfunk Abdeckung Infotafel am Rathaus (Gastronomie, etc) schnelles Internet zugebaute Bachläufe
Wohnen/ Soziales	Kindergarten / Grundschule /Ganztagsbetreuung Dörfliches Miteinander Aktives Vereinsleben Dorffeste öffentlicher Bücherschrank Kümmerer wie P. Krämer 2 Kirchen beider Konfessionen tüchtige FF mit Jugendarbeit modernes DGH Irish Folk Veranstaltung ärztliche Versorgung	Eingeschränkte Nutzung (Lärmbelästigung) Keine Fachärzte fehlende Bauplätze für junge Familien leerstehende Häuser Bausubstanz Friedhofshalle Bausubstanz alte SVG Halle Keine organisierte Nachbarschaftshilfe Villa Kunterbunt
Verkehr ÖPNV ruhender Verkehr Verkehrssicherheit Fehlende Fußwege Verkehrssicherheit Verkehrsführung, Verkehrsberuhigung Verkehrsführung Radwege Fußweg und Radwege ÖPNV		Verbindung Weinheim Birkenau K11 K11 zu hohe Geschwindigkeiten Balzenbacherstr/ Reisener Str./ Friedhof Reisener Str./ Brücke K 11 Sporthalle Fußgängerüberweg Liebersbacher Str. B 38 / Am Schlosspark Birkenau / Ober Liebersbach/ Reisen K 11 nach Ober Liebersbach Reisen Gehweg nach Ruftaxi zusätzliche Haltestellen

Stärken und Schwächen (Ergebnisse aus dem dem Workshop)




Workshop 29.6.2013
Potentiale geordnet



Workshop 29.6.2013
Potentiale zu Themen gebündelt



Workshop 29.6.2013
Missstände geordnet




Workshop 29.6.2013
Missstände zu Themen gebündelt

Stärken und Schwächen (Ergebnisse aus dem dem Workshop)

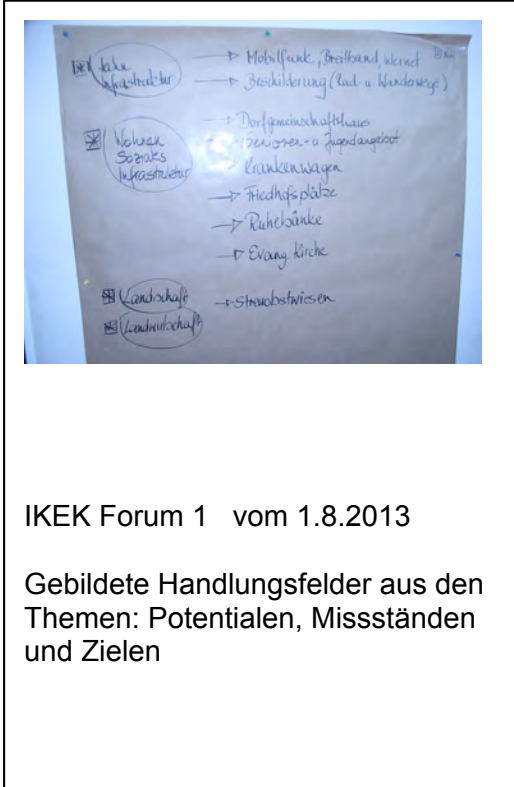
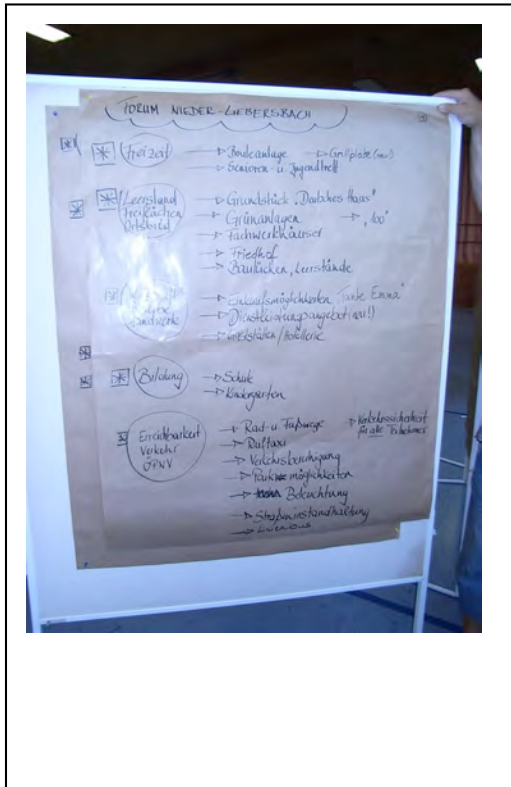


Workshop 29.6.2013
Ziele geordnet



Workshop 29.6.2013
Ziele zu Themen gebündelt

Schwerpunktt Themen für das IKEK	
<ul style="list-style-type: none"> • Ortsmitte Aufenthaltsqualität, als informelle Begegnungsstätte • Ortsgestaltung, teilweise Freilegung der Weschnitz, Ruhebänke, Sichtbarmachen der baulichen Qualitäten, Ground Zero) • Gute räumliche Lage • Familien Kindergarten und Grundschule vor Ort • Hohes Potential für Tourismus • Verkehr, insbesondere zu hohe Geschwindigkeiten, fehlende Gehwege Fußgängerüberwege fehlen, Keine Radwegeverbindung nach Birkenau oder Reisen • Deutsches Haus • Friedhof • Soziale Versorgung (Seniorenangebot, Jugendliche) • Grundversorgung (Geschäfte, Internet, Mobilfunk) • Erneuerbare Energien • Neubaugebiete für Familien 	
Beitrag zur Gesamtentwicklung	
<ul style="list-style-type: none"> • Naturlehrpfade (Obstlehrpfad) • Europawanderweg 	
Projektideen	
Ortsbild	Schaffung Ortskern/mitte Gehwege als innerörtliche Verbindung Aufwertung der vorhandenen hochwertigen Bausubstanz Bebauung „Deutsches Haus“ Schließen der Baulücken Wohnen für junge Familien Grünanlagen, teilweises Freilegen der Weschnitz Sanierung Friedhof, Friedhofkonzept
Technische Infrastruktur	Handynetz Löschwasserversorgung
Tourismus/ Naherholung Kultur	Naturlehrpfad (Obstbäume) Ausbau und Verjüngung Streuobstwiesen Beschilderung Wanderwege Europawanderweg Förderung der touristischen Attraktivitäten, Infrastruktur Tafel mit Ortsplan Geh- und Radwege als Verbindungswege Reisen und Birkenau
Wohnen/ Soziales	Erhalt Kindergarten Angebot für Jugendliche Nahversorgung, mobiles Kaufhaus
Landwirtschaft/ Landschafts-schutz	Kulturlandschaft Streuobstwiesen (Ausbau, Verjüngung) landwirtschaftliche Landschaftspflege Ausbau Beschilderung von Radwegen, Wanderwegen (Europawanderweg) Bienen Fütterpflanzen in Gärten etc.
Freizeit	Jugendtreff Bouleanlage Seniorentreff



IKEK Forum 1 vom 1.8.2013

Gebildete Handlungsfelder aus den Themen: Potentialen, Missständen und Zielen